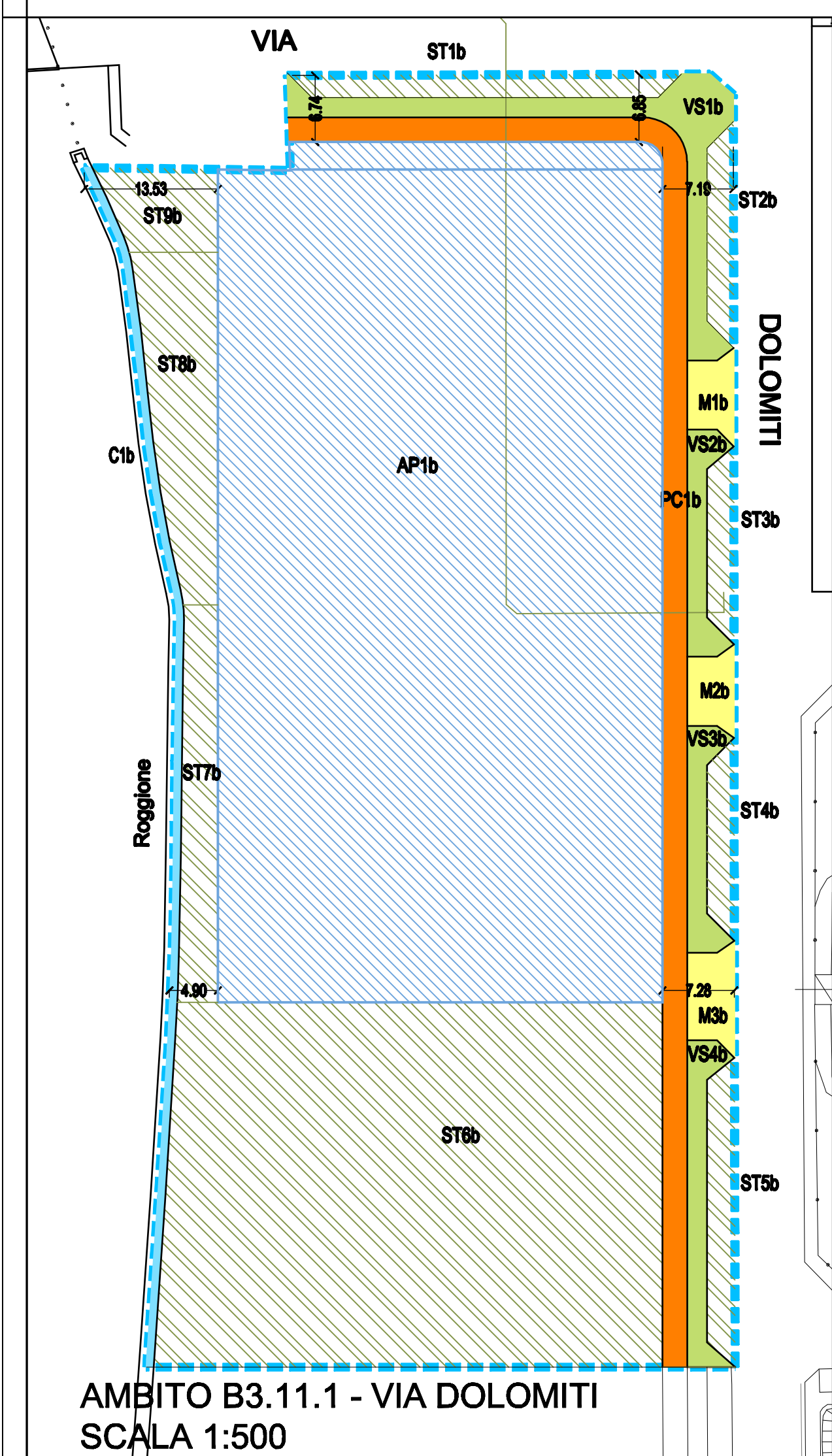
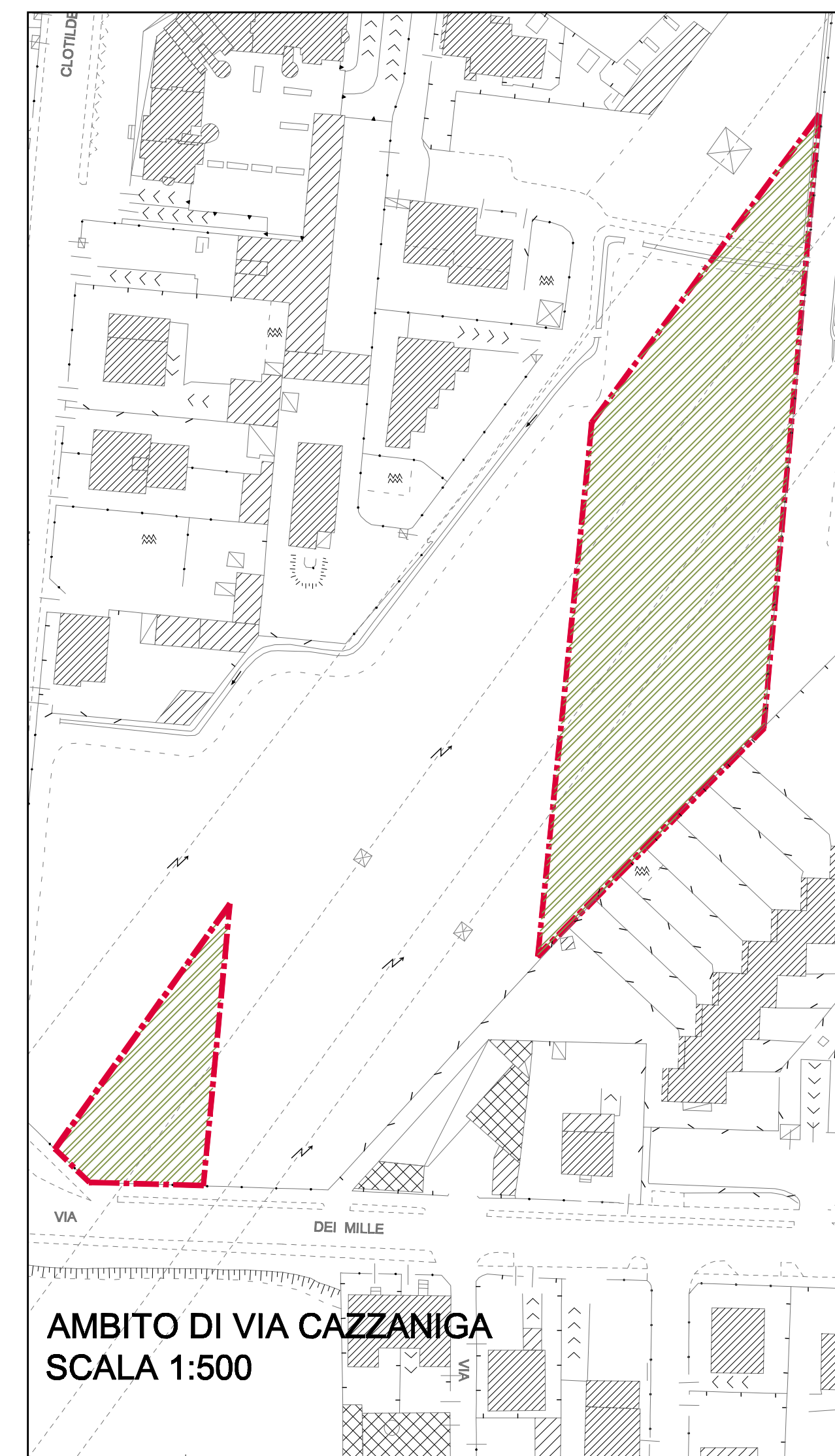


AMBITO B3.11.1 - VIALE LOMBARDA - VIA GARIBALDI  
SCALA 1:500



AMBITO B3.11.1 - VIA DOLOMITI  
SCALA 1:500

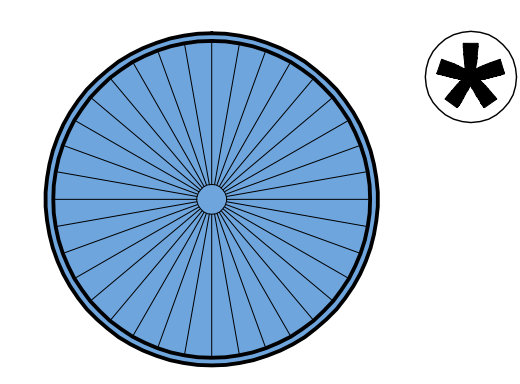


AMBITO DI VIA CAZZANIGA  
SCALA 1:500

	VIALE LOMBARDA	VIA DOLOMITI
PERIMETRO P.I.I.	51485.73 m <sup>2</sup>	7514.74 m <sup>2</sup>
<b>EDIFICI PRIVATI</b>		
	VIALE LOMBARDA	VIA DOLOMITI
AREE PRIVATE	AP	AP
SOMMA:	16.965,41 m <sup>2</sup>	3861,68 m <sup>2</sup>
TOTALE AREE PRIVATE	20.857,09 m <sup>2</sup>	
<b>AREE DI URBANIZZAZIONE INTERNE AL P.I.I.</b>		
	VIALE LOMBARDA	VIA DOLOMITI
STRADE	S a	
PISTE CICLABILI	PC a	PC b
VERDE STRADALE	VS a	VS b
CANALE IRRIGUO	C a	
MARCIAPIEDI	M a	M b
TOTALE	6044,42 m <sup>2</sup>	886,25 m <sup>2</sup>

	VIALE LOMBARDA	VIA DOLOMITI
AREE STANDARD ASSRIVITE AD USO PUBBLICO	UP	
SOMMA:	1191 m <sup>2</sup>	
AREE STANDARD	ST a	ST b
SOMMA:	27284 m <sup>2</sup>	2645,13 m <sup>2</sup>
CANALE IRRIGUO		C b
		91,97 m <sup>2</sup>
PARZIALE	28.475 m <sup>2</sup>	2737,10 m <sup>2</sup>
AREE ESTERNE IN VIA CAZZANIGA		
5554,73 m <sup>2</sup>		
ragguagliata al 50%		2827,36 m <sup>2</sup>
TOTALE	31.302,36 m <sup>2</sup>	

STRUTTURA DI INTERESSE PUBBLICO



## Comune di Brugherio

Provincia di Monza e Brianza

**COMMITTENTI**

FUMAGALLI G.F. e GIRONI F.  
Via Marsala, 145 - Brugherio

BRUGHERIO SUD s.r.l.  
Via Solviero, 1 - Brugherio

Imm. MARSALA s.r.l.  
Via San Marino, 2 - Monza

Imm. OBERDAN s.r.l.  
Via Carlo Alberto, 11 - Monza

**PROGETTISTA**

Arch. Massimo Oggioni  
Largo Carlo Esterle n. 3 Monza  
n. 656 Ordine degli Architetti della Provincia di Monza e Brianza

**OGGETTO**

AREA DI TRASFORMAZIONE B3.11.1  
PROGRAMMA INTEGRATO DI INTERVENTO  
USO DEL SUOLO E STANDARD URBANISTICO

**SCALA**

1:500

TAVOLA

# 10

DATA

06.12.2010