






PLANIVOLUMETRICO GENERALE DI PROGETTO - scala 1:500



Zona soggetta a Strumento Attuativo



Cessione area



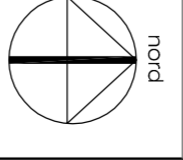
Area di Proprietà Comune

CONTEGGI CESSIONE AREE STANDARD

1:500

dicembre 2010

MODIFICATA A SEGUITO DELL'OSSERVAZIONE (prot. n° 34223 del 29.10.2010)
ACCOLTA CON DELIBERA DI CONSIGLIO COMUNALE (n° 94 del 12.11.2010)



CONTEGGI CESSIONE AREA

	coeff.	base (m)	altezza (m)	A (mq)
1	0,50	0,90	1,75	0,79
2	1,00	38,10	1,75	66,68
3	0,50	1,75	0,90	0,79
4	0,50	20,65	14,00	144,55
5	0,50	30,10	21,50	323,58
6	0,50	35,75	24,15	431,68
7	0,50	36,60	24,20	442,86
8	1,00	36,35	48,35	1757,52
9	0,50	109,05	7,15	389,85
10	0,50	108,60	5,60	304,08
Superficie Colante Totale				3862,37
base evidenziata = somma basi trapezio				

PROPRIETA' PROGETTO

**Studio di Architettura
di Squadrito Calogero**

STUDIO MAGNI STRADA
arch. CARLO MAGNI arch. MARCELLO STRADA

Vimodrone - Via Martesana n.173
tel. 0226701007-022533955

20047 brugherio (mi) - viale lombardia n°233
telefono e fax: 039-883903
e-mail: architettura@studiomagnistrada.it

COMUNE DI BRUGHERIO
PIANO ATTUATIVO - AREA DI TRASFORMAZIONE C 1.3

10
TAV